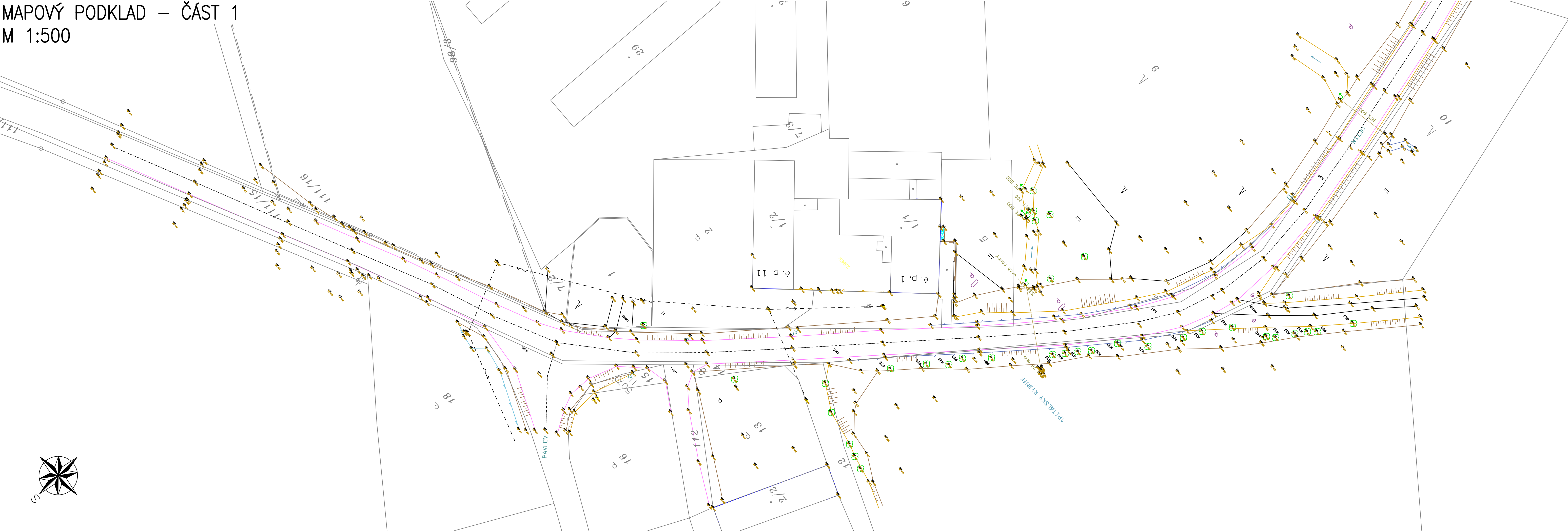



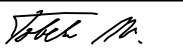
MAPOVÝ PODKLAD – ČÁST 1
M 1:500



ŽADATEL / INVESTOR	KRAJ VYSOČINA	
	ŽIŽKOVA 1882/57	
	586 01 JIHLAVA	

OZN. ZMĚNY	POPIS ZMĚNY	DATUM	PODPIS

ZHOTOVITEL	GEODING, spol. s r.o. NA PANKRÁČI 1597/76, 140 00 PRAHA 4 TEL: 568 847 255, geoding@geoding.cz, www.geoding.cz		
ZAKÁZKOVÉ ČÍSLO	46566/19		
ZODP. ZÁSTUPCE	ING. MARTIN HASÍK		
VYPRACOVAL	PETR KREJČÍ		
KONTOLOVAL	PETR KREJČÍ		

GENERÁLNÍ PROJEKTANT		IM-PROJEKT, INŽENÝRSKÉ A MOSTNÍ KONSTRUKCE, s.r.o. VODNÍ 1, 602 00 BRNO TEL: 533 446 080-2, im-projekt@im-projekt.cz, www.im-projekt.cz		
HLAVNÍ PROJEKTANT		ING. MIROSLAV TOBEK		
KRAJ: VYSOČINA	ORP: ŽDÁR NAD SÁZAVOU / VELKÉ MEZŘÍČÍ	KATASTR: ZAHRADIŠTĚ / ZADNÍ ZHOŘEC / ZÁSEKA		
STAVBA: II/354 OSTROV NAD OSLAVOU - KŘÍŽ. S II/602, ZAHRADIŠTĚ - ÚPRAVA SILNICE				FORMÁT 5x44
ČÁST : GEODETICKÉ ZAMĚŘENÍ				DATUM BŘEZEN 2022
				STUPEŇ DSP
				ČÍSLO ZAK. 2020694
PŘÍLOHA: MAPOVÝ PODKLAD - ČÁST 1				MĚŘITKO 1:500
				ČÍSLO PŘÍLOHY: E.4.1.2.01
Dokumentaci lze užívat pouze ve smyslu příslušné smlouvy o dílo, výkres či jeho část může být kopírován nebo jiným způsobem rozšiřován pouze po předchozím souhlasu IM-Projekt, inženýrské a mostní konstrukce, s.r.o.				

Dokumentaci lze užívat pouze ve smyslu příslušné smlouvy o dílo, výkres či jeho část může být kopírován nebo jiným způsobem rozšiřován pouze po předchozím souhlasu IM-Projekt, inženýrské a mostní konstrukce, s.r.o.